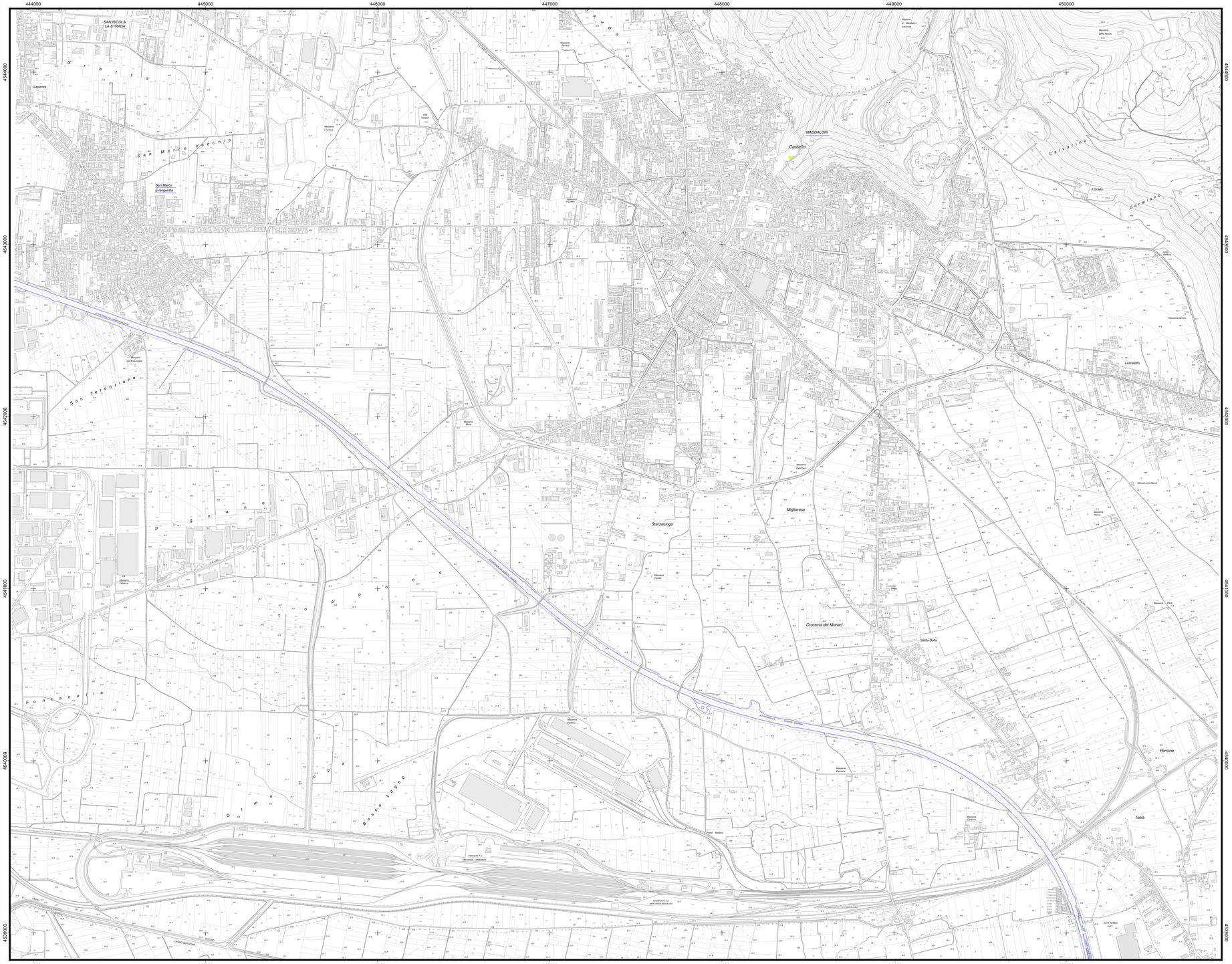

REGIONE CAMPANIA
A.G.C. 05 Ecologia,Tutela dell'Ambiente, Disinquinamento, Protezione Civile

autorità di bacino nord occidentale

Piano Stralcio per l'Assetto Idrogeologico dell'Autorità di Bacino Nord Occidentale della Campania

Aggiornamento anno 2010

CARTA-INVENTARIO DEI FENOMENI FRANOSI

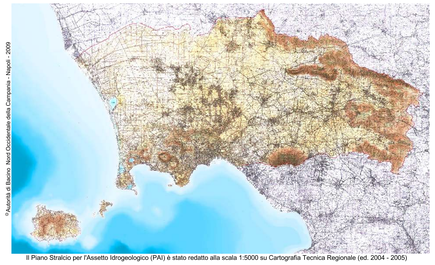

Il Piano Stralcio per l'Assetto Idrogeologico (PAI) è stato redatto alla scala 1:5000 su Cartografia Tecnica Regionale (ed. 2004 - 2005)

GRUPPO DI PROGETTO

Responsabili scientifici
prof. ing. Michele Di Natale (conv. 04/2007)
prof. geol. Roberto de Rosa (conv. 03/2007)

Consulenza giuridica
avv. Angelo Marzocchella (Avvocatura Regionale)

Coordinamento generale di progetto
arch. Paolo Tolentino

Autorità di Bacino Nord Occidentale della Campania
geol. Stefania Coraggio
ing. Luigi Iodice
ing. Pasquale Loezza
arch. Pietro Paolo Picone
geol. Antonella Riccio
geol. Assunta Maria Santangelo

SUPPORTO SCIENTIFICO

CIRIAM - Centro Interdipartimentale di Ricerca in Ingegneria Ambientale della Seconda Università degli Studi di Napoli (conv. 02/2007)

responsabili:
prof. ing. Corrado Gisonni, prof. ing. Alessandro Mandolini

collaboratori convenzionati dal CIRIAM
ing. Agostino Santillo
ing. Luca Cristiano
ing. Diego Di Martire
ing. Anna Di Mauro
arch. Valeriano Pesce
ing. Eleonora Quaranta
ing. Liberata Tufano

società convenzionate dal CIRIAM:
Tecnorilievi s.r.l. per il rilievo topografico
Idrogeo s.r.l. per l'indagine geotecnica

DIGA - Dipartimento di Ingegneria Idraulica Geotecnica ed Ambientale dell'Università degli Studi di Napoli Federico II (conv. 01/2007)

responsabile:*prof. geol. Domenico Calcaterra*
coordinatore:*prof. geol. Antonio Santo*

collaboratori convenzionati dal DIGA
geol. Melania De Falco
geol. Sossio Del Prete
arch. Maria De Rosa
geol. Giuseppe Di Crescenzo
geol. Luca Di Iorio
geol. Vittorio Emanuele Iervolino
geol. Biagio Palma
geol. Marcello Rotella

IL SEGRETARIO GENERALE
dott. Giuseppe Catenacci

Sistema Informativo Territoriale: *Proiezione UTM - Datum WGS 84 - Zona 33 N*
0 250 500 750 1000 m
Scala 1 : 10.000

CI 431130

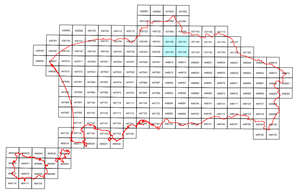

430122	431093	431092	430113
430161	431130		431144
430162			431143
447041	448014	448011	448024

Sezione N° 431130
Reticolo chilometrico nella proiezione UTM
Datum WGS 84 - Zona 33 N

CARTA-INVENTARIO FENOMENI FRANOSI

Legenda

Frana non cartografabile

- Crollo/Ribaltamento
- Scivolamento rotazionale/traslativo
- Colamento rapido
- Complesso
- Area soggetta a crolli/ribaltamenti diffusi
- Area soggetta a frane superficiali diffuse
- n.d.

Frana non cartografabile

- Crollo/Ribaltamento
- Scivolamento rotazionale/traslativo
- Colamento rapido
- Complesso
- n.d.

Età delle frane relitte (Isola di Ischia)

- IV a.C.?
- II - III d.C.
- 1228
- 1797
- 1828
- 1883
- D.G.P.V. di M. Nuovo IV a.C.
- n.d.
- Probabile prosecuzione a mare

- Limite amministrativo comunale
- Limite amministrativo provinciale
- Limite dell'Autorità di Bacino